

**UCHWAŁA NR XXV/120/2025  
RADY GMINY GOWOROWO**

z dnia 20 listopada 2025 r.

**w sprawie przystąpienia do sporządzenia miejscowego planu zagospodarowania przestrzennego dla  
wybranych fragmentów wsi Damięty, Gierwaty, Nogawki, Pokrzywnica w gminie Goworowo.**

Na podstawie art. 18 ust. 2 pkt 15 ustawy z dnia 8 marca 1990 r. o samorządzie gminnym (t. j. Dz. U. z 2025 r. poz. 1153 z późn. zm.), w związku z art. 14 ust. 1 ustawy z dnia 27 marca 2003 r. o planowaniu i zagospodarowaniu przestrzennym (t. j. Dz. U. z 2024 r., poz. 1130 z późn. zm.), Rada Gminy Goworowo uchwala, co następuje:

**§ 1. 1.** Postanawia się przystąpić do sporządzenia miejscowego planu zagospodarowania przestrzennego dla wybranych fragmentów wsi Damięty, Gierwaty, Nogawki, Pokrzywnica w gminie Goworowo.

2. Granice obszaru objętego miejscowym planem zagospodarowania przestrzennego określają załączniki do niniejszej uchwały:

- 1) dla wsi Gierwaty – załącznik Nr 1,
- 2) dla wsi Damięty i Nogawki - załącznik Nr 2,
- 3) dla wsi i Nogawki - załącznik Nr 3,
- 4) dla wsi Pokrzywnica - załącznik Nr 4.

**§ 2.** Plan opracowany zostanie w skali 1:1000.

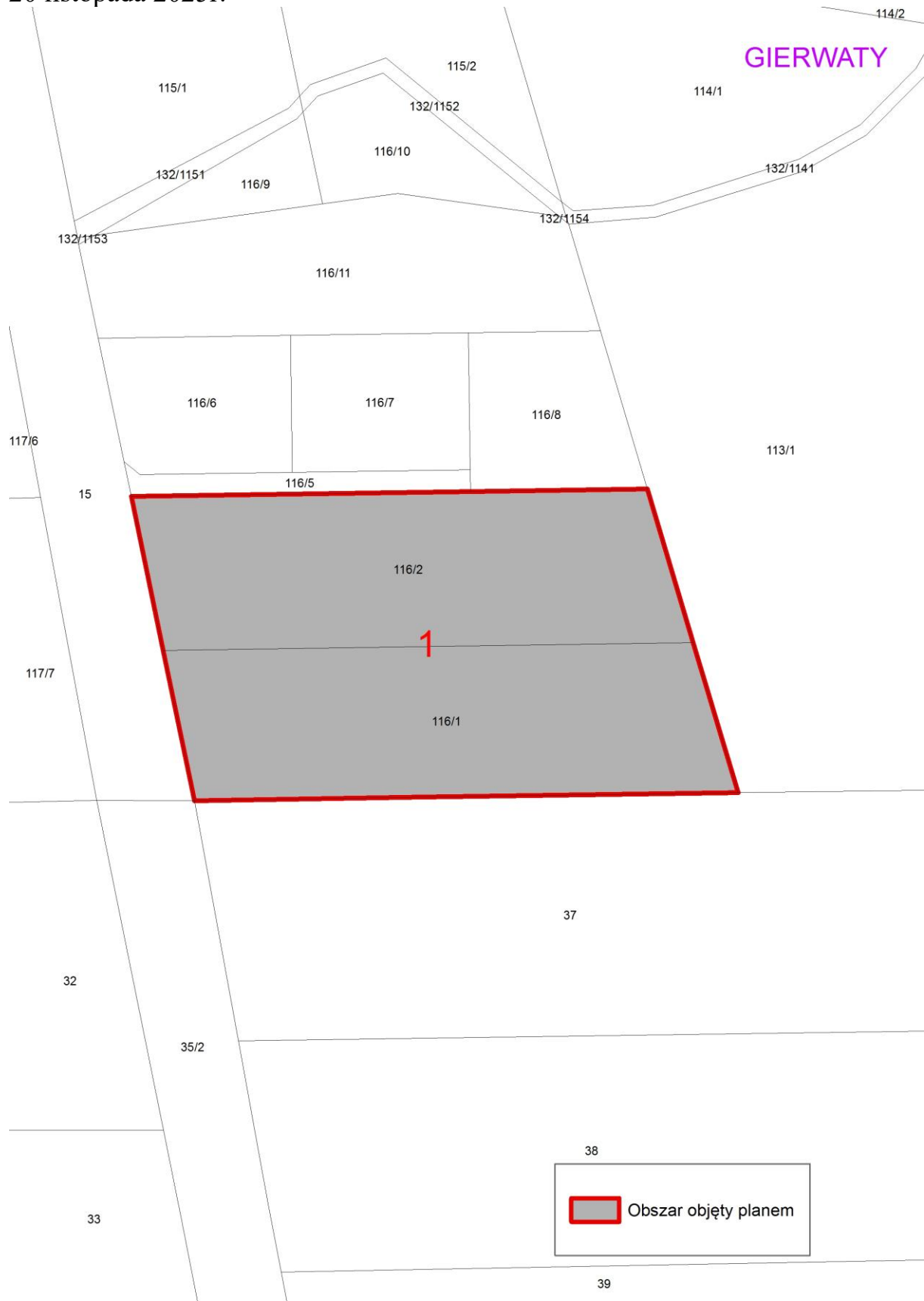
**§ 3.** Wykonanie uchwały powierza się Wójtowi Gminy Goworowo.

**§ 4.** Uchwała wchodzi w życie z dniem jej podjęcia.

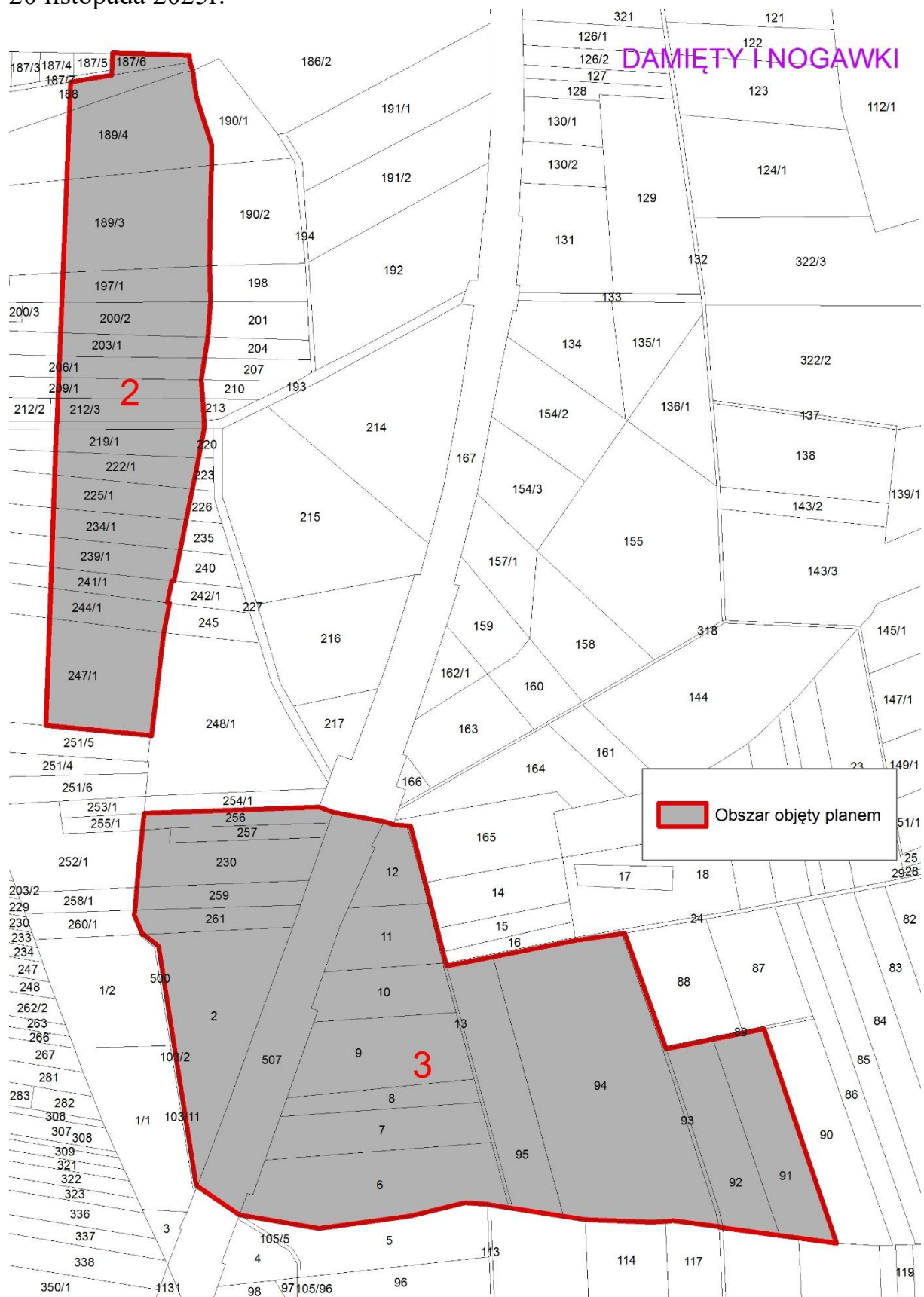
Przewodnicząca Rady Gminy

**Krystyna Subczyńska**

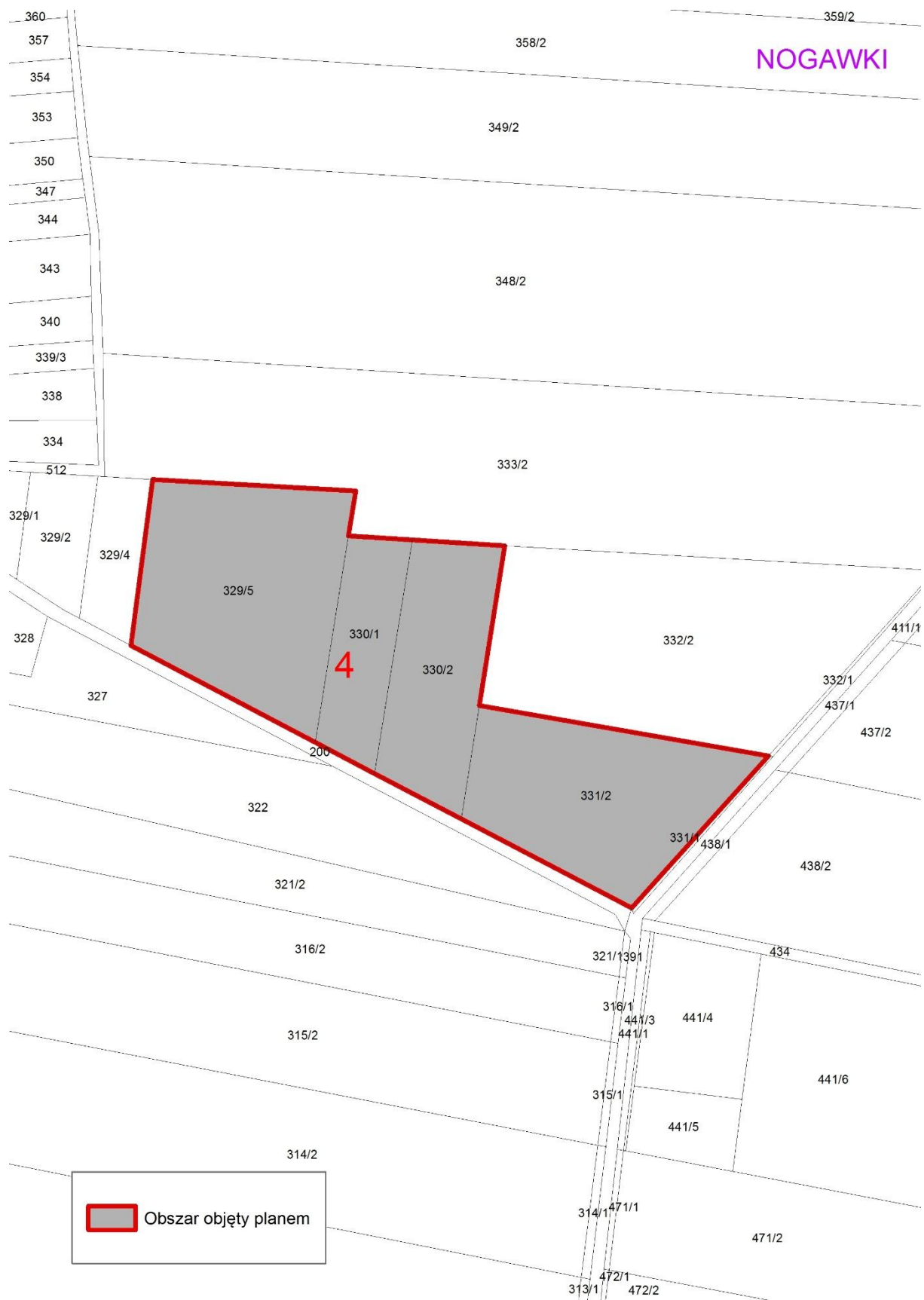
Załącznik nr 1 do Uchwały nr XXV/120/2025 Rady Gminy Goworowo z dnia 20 listopada 2025r.



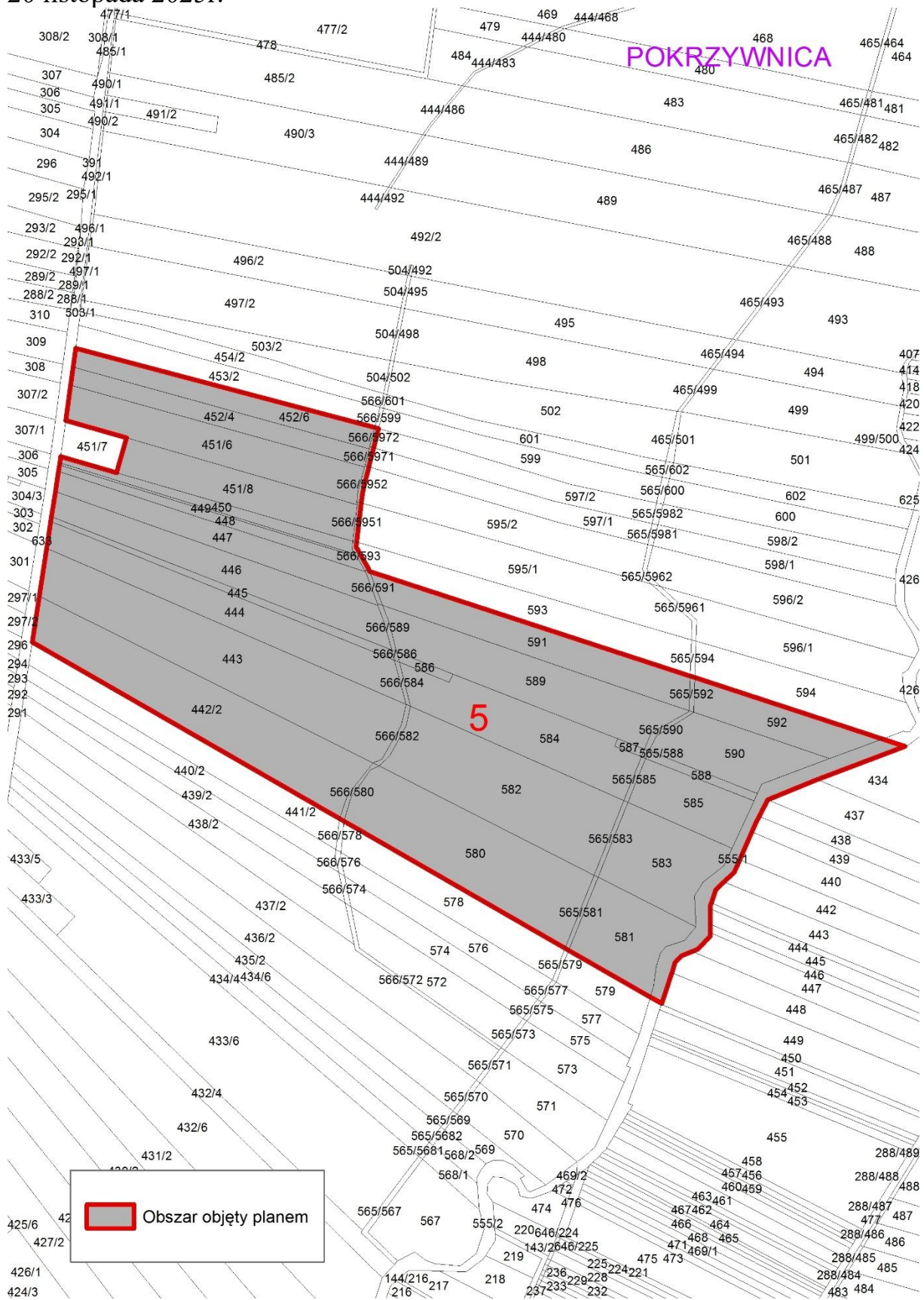
Załącznik nr 2 do Uchwały nr XXV/120/2025 Rady Gminy Goworowo z dnia 20 listopada 2025r.



Załącznik nr 3 do Uchwały nr XXV/120/2025 Rady Gminy Goworowo z dnia 20 listopada 2025r.



Załącznik nr 4 do Uchwały nr XXV/120/2025 Rady Gminy Goworowo z dnia 20 listopada 2025r.



## **Uzasadnienie**

Przystępuje się do opracowania miejscowego planu zagospodarowania przestrzennego dla pięciu wybranych fragmentów wsi Damięty, Gierwaty, Nogawki, Pokrzywnica w gminie Goworowo, w granicach wskazanych na załącznikach graficznych do uchwały. Na części obszarów wskazanych do objęcia planem miejscowym należy wprowadzić ograniczenia dotyczące sytuowania budynków mieszkalnych od elektrowni wiatrowych, w związku z realizacją uchwały nr III/14/2024 Rady Gminy Goworowo z dnia 6 czerwca 2024 r. w sprawie przystąpienia do sporządzenia miejscowego planu zagospodarowania przestrzennego dla elektrowni wiatrowych w gminie Goworowo.

Analiza dotycząca zasadności przystąpienia do sporządzenia miejscowego planu zagospodarowania przestrzennego dla wybranych fragmentów wsi Damięty, Gierwaty, Nogawki, Pokrzywnica w gminie Goworowo wykazała, że cel opracowania planu będzie zgodny z polityką przestrzenną gminy wyrażoną w studium uwarunkowań i kierunków zagospodarowania przestrzennego gminy Goworowo.

Plan miejscowy obejmował będzie obszar o łącznej powierzchni 70,1 ha.

Plan miejscowy wykonany będzie w skali 1:1000.

Sporządziła: Nina Konarzewska