

Gmina Goworowo  
ul. Ostrołęcka 21  
07-440 Goworowo

## WYJAŚNIENIE TREŚCI SPECYFIKACJI WARUNKÓW ZAMÓWIENIA

Dotyczy postępowania o udzielenie zamówienia publicznego pn. „Przebudowa drogi wewnętrznej Józefowo - Ponikiew Duża”

Na podstawie art. 284 ust. 2 ustawy z dnia 11 września 2019 r. Prawo zamówień publicznych (t.j. Dz. U. z 2024 r. poz. 1320 z późn. zm.) Zamawiający udziela wyjaśnień na pytania Wykonawcy do Specyfikacji Warunków Zamówienia:

### **CZEŚĆ I – Przebudowa drogi wewnętrznej (działka nr 255) w miejscowości Ponikiew Duża, gmina Goworowo, km od 0+000 do km 0+319,04**

#### **Pytanie 1**

Wykonawca zwraca się z prośbą o udostępnienie dokumentów – skutecznego Zgłoszenia Robót Budowlanych i Zaświadczenia o braku sprzeciwu Organu wobec zamierzenia budowlanego oraz pozostałych decyzji administracyjnych – jeśli występują – niezbędnych do realizacji zadania.

#### **Odpowiedź na pytanie nr 1**

Zamawiający informuje, iż przedmiotowa inwestycja realizowana jest na podstawie skutecznie dokonanego zgłoszenia robót budowlanych. Wymagane uzgodnienia zostały uzyskane, a właściwy organ administracji architektoniczno-budowlanej nie wniósł sprzeciwu wobec zgłoszenia. Dokumenty zostaną udostępnione do wglądu Wykonawcy przed podpisaniem umowy.

#### **Pytanie 2**

W przedmiarze nie ujęto wprowadzenia Czasowej Organizacji Ruchu. Wykonawca zwraca się z prośbą o informację czy na potrzeby realizacji zadania Zamawiający wyraża zgodę na całkowite zamknięcie jezdni?

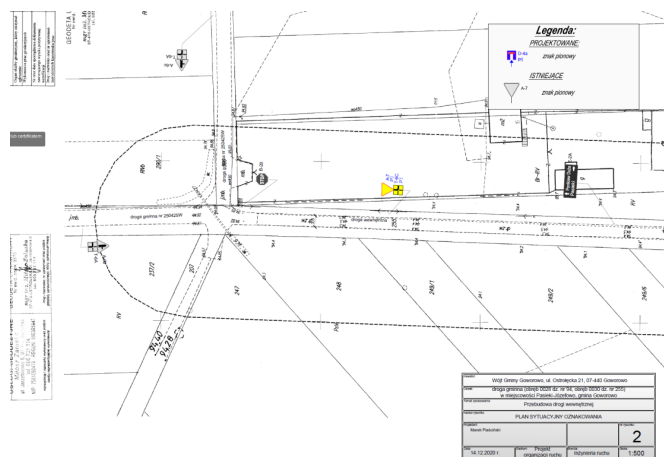
#### **Odpowiedź na pytanie nr 2**

Zamawiający nie dopuszcza możliwości czasowego całkowitego zamknięcia odcinka drogi na czas prowadzenia robót. Droga stanowi dojazd do terenów rolniczych i działek uprawnych, wobec czego konieczne jest zachowanie przejezdności w trakcie realizacji inwestycji. Jednocześnie Zamawiający zwróci się do mieszkańców z prośbą o ograniczenie korzystania z przedmiotowej drogi w okresie prowadzenia robót, w miarę istniejących możliwości.

#### **Pytanie 3**

W załączonej dokumentacji znajduje się projekt SOR z częścią Opisową i rysunkową. Opis SOR odnosi się do rysunku 2 i 3 (załączono jedynie rysunek 2 – niepełny), a wykaz znaków treści został zmieniony.

<b>4. ZAKRES OPRACOWANIA</b>		
Projekt niniejszy zakłada:		
<ul style="list-style-type: none"><li>• wykonanie nawierzchnia bitumicznej szer. 3,5m</li><li>• wykonanie obustronnych poboczy</li></ul>		
Oznakowanie pionowe według planu sytuacyjnego oznakowania (rys. nr 2, nr 3)		
<b>5. TERMIN WPROWADZENIA</b>		
Przewiduje się II kwartał 2021 r.		
<b>6. WYKAZ ZNAKÓW</b>		
Symbol	Stan	Ilość
A-7	Projektowane	± 1
D-4	Projektowane	±
T-6a	Projektowane	±
T-6c	Projektowane	± 1



Wykonawca zwraca się z prośbą o wyjaśnienie rozbieżności i udostępnienie kompletnego Projektu SOR.

### **Odpowiedź na pytanie nr 3**

Zamawiający wyjaśnia, iż zakres oznakowania pionowego objęty zamówieniem został jasno określony w opisie przedmiotu zamówienia zawartym w dziale III SWZ. Do wykonania przewidziano jedynie oznakowanie pionowe obejmujące znak A-7 wraz z tabliczką T-6c. Udostępnione dokumenty stanowią komplet dokumentacji niezbędnej do przygotowania oferty i realizacji zamówienia. Jednocześnie Zamawiający informuje, iż zmiany w dokumentacji wynikają z faktu, że część zakresu inwestycji została zrealizowana w latach ubiegłych.

### **Pytanie 4**

W załączonej dokumentacji znajduje się projekt SOR z częścią Opisową i rysunkową. Na częściowym rysunku 2 Wykonawca nie zauważył pieczęta zatwierdzenia do realizacji przez właściwy Organ. W związku z tym Wykonawca zwraca się z prośbą o informację czy Projekt SOR jest zatwierdzony do realizacji. Jeśli odpowiedź jest przecząca Wykonawca zwraca się z prośbą o wyjaśnienie do kogo należy obowiązek aktualizacji i zatwierdzeń Projektu SOR na ww. zadaniu.

### **Odpowiedź na pytanie nr 4**

Wymagane zatwierdzenia zostały uzyskane. Dokumenty zostaną udostępnione do wglądu Wykonawcy przed podpisaniem umowy.

### **Pytanie 5**

Wykonawca zwraca się z prośbą o udostępnienie Projektu Geotechnicznego lub sprawozdania z badań geotechnicznych z wykazem wierceń. W przypadku jeśli Zamawiający nie jest w stanie udostępnić ww. dokumentów, Wykonawca zwraca się z prośbą o potwierdzenie przez Zamawiającego, że na wskazanym odcinku zadania nie występuje woda gruntowa do głębokości 2,0 m p.p.t., a grupa nośności podłoża gruntowego to G1, gdzie nie wstępują grunty wysadzinowe.

### **Odpowiedź na pytanie nr 5**

Dla przedmiotowego zadania nie sporządzano odrębnej dokumentacji geotechnicznej. Projekt opracowano w oparciu o rozpoznanie warunków gruntowych oraz istniejącą konstrukcję drogi. Zamawiający informuje, iż w latach ubiegłych realizował już część przedmiotowej drogi w tej samej lokalizacji i podczas wykonywania robót nie stwierdzono występowania okoliczności wskazanych w pytaniu Wykonawcy. Wykonawca zobowiązany jest do prowadzenia robót zgodnie z zasadami wiedzy technicznej oraz obowiązującymi przepisami, a w przypadku stwierdzenia odmiennych warunków gruntowych do niezwłocznego poinformowania Zamawiającego.

### **Pytanie 6**

W Opisie Projektu wskazano jedną sieć znajdującą się w granicach inwestycji. Na rysunku PZT nie znaczone innych sieci mogących być w kolizji z robotami drogowymi.

#### **6. STAN ISTNIEJĄCY TERENU**

Istniejąca jezdnia o nawierzchni żwirowej i szerokości ok. 3,0m.

W sąsiedztwie inwestycji znajdują się tereny użytkowane rolniczo.

Na terenie inwestycji występują następujące sieci:

- sieć energetyczna

Wykonawca zwraca się z prośbą o potwierdzenie, że na terenie inwestycji zgodnie z Opisem Projektu nie występują inne sieci.

### **Odpowiedź na pytanie nr 6**

Zamawiający informuje, że zgodnie z posiadaną dokumentacją na terenie inwestycji nie występują inne zinwentaryzowane sieci uzbrojenia terenu poza wskazanymi w dokumentacji projektowej.

### **Pytanie 7**

Projektowana droga będzie przebiegała przez tereny rolnicze. Na PZT widoczne są drobne zabudowania gospodarskie. Wykonawca zwraca się z prośbą o informację, czy działki prywatne są ogrodzone i jednocześnie czy ogrodzenia wchodzą w pas drogowy? Jeśli odpowiedź jest twierdząca Wykonawca zwraca się z prośbą o potwierdzenie, że przestawienie ogrodzeń prywatnych nie należy do jego obowiązków.

### **Odpowiedź na pytanie nr 7**

Zakres objęty pytaniem dotyczy odcinka poniżej km 0+265,56, który został zrealizowany w poprzednim etapie inwestycji. Zamawiający wyjaśnił powyższą kwestię w opisie przedmiotu zamówienia zawartym w SWZ. Pytanie nie dotyczy zakresu realizowanego w niniejszym postępowaniu. Jednocześnie Zamawiający informuje, iż w zakresie objętym realizacją nie występują ogrodzenia kolidujące z planowanymi robotami.

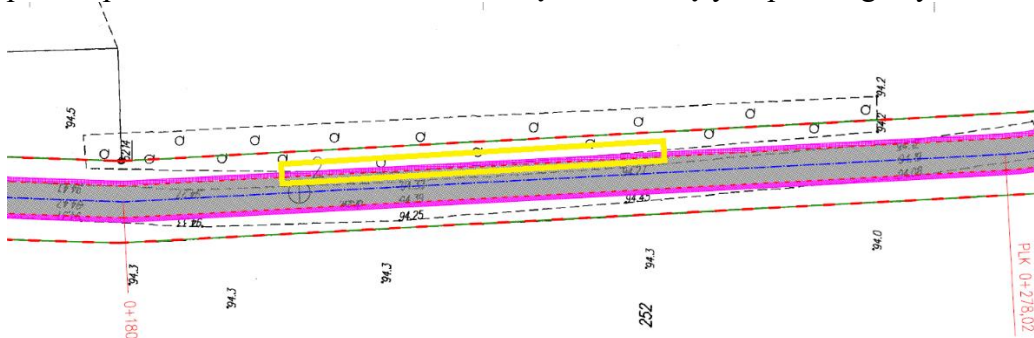
### **Pytanie 8**

W Opisie Projektu pkt. 10 wykluczono wycinkę drzew. Jednocześnie w dokumentach widnieje SST D-01.02.01 USUNIĘCIE DRZEW I KRZAKÓW.

#### **10. ZIELEN**

W obrębie inwestycji nie występują drzewa przeznaczone do wycinki.

Na rysunku PZT, Wykonawca zauważył obszar zalesiony/zadrzewiony należący prawdopodobnie do Nadleśnictwa Ostrołęka wchodzący w pas drogowy.



Wykonawca zwraca się z prośbą o wyjaśnienie rozbieżności i sprostowanie czy w zakresie zadania wchodzi drzewa do usunięcia?

### **Odpowiedź na pytanie nr 8**

Zamawiający potwierdza, iż zakres zamówienia nie obejmuje wycinki drzew i krzewów. Zamawiający nie stwierdza rozbieżności w tym zakresie. Teren objęty inwestycją stanowi własność Zamawiającego. Miejscowe zakrzaczenia są regularnie usuwane z pasa drogowego. Aktualny stan terenu we wskazanej lokalizacji nie obejmuje zakrzaczeń kolidujących z realizacją robót.

### **Pytanie 9**

W załączonej tabeli robót ziemnych – zestawienie elementów projektowych wpisano warstwę wyrównawczą z kruszywa w następujący sposób:

<b>Bilans robót ziemnych:</b>	
WYKOP [m3]	14
DOKOP/NASYP [m3]	67
PROFILOWANIE [m3]	8
HUMUS ISTNIEJĄCY grub. 10cm [m3]	48
<b>ELEMENTY PROJEKTOWANE:</b>	
WARSTWA ŚCIERALNA grub. 4cm [m2]	1117
WARSTWA WIAŻĄCA grub. 5cm [m2]	1143
PODBUDOWA Z KRUSZYWA ŁAMANEGO C50/3, 0/31,5MM, STABILIZOWANEGO MECHANICZNIE GRUB. 20CM [m2]	163
WARSTWA WYRÓWNAWCZA Z KRUSZYWA ŁAMANEGO C50/3, 0/31,5MM, STABILIZOWANEGO MECHANICZNIE [m3]	109
WARSTWA ODCINAJĄCA Z POSPÓLKI GRUB. 10Cm [m2]	193
POBOCZE Z KRUSZYWA ŁAMANEGO GRUB. 10Cm [m2]	320

Wykonawca zwraca się z prośbą o wyjaśnienie, czy na pewno podana jednostka jest poprawna, zarówno klasy kruszywa, jak również jednostka miary jest poprawna.

### **Odpowiedź na pytanie nr 9**

Zamawiający potwierdza jest poprawna.

### **Pytanie 10**

Działki inwestycyjne znajdują się w kwadracie AZP 43-71 (Archeologiczne Zdjęcie Polski) obejmującym zabytek archeologiczny. Czy Zamawiający może potwierdzić, że na terenie ww. działek nie znajdują się zabytki archeologiczne i Wykonawca nie będzie zobowiązany do postępowania wobec odkrycia i ich późniejszego zabezpieczenia?

### **Odpowiedź na pytanie nr 10**

Zamawiający nie posiada informacji, aby teren inwestycji znajdował się w strefie ochrony konserwatorskiej zabytków archeologicznych. W przypadku natrafienia na przedmiot o charakterze zabytkowym należy postępować zgodnie z obowiązującymi przepisami prawa.

### **Pytanie 11**

Na rysunku PZT Wykonawca nie zauważył zaznaczonych obiektów nietypowych jak np. kapliczka lub krzyż przydrożny. Wykonawca zwraca się z prośbą o potwierdzenie, że w pasie drogowym nie znajdują się ww. obiekty znajdujące się pod nadzorem Mazowieckiego Wojewódzkiego Konserwatora Zabytków.

### **Odpowiedź na pytanie nr 11**

Zamawiający nie posiada informacji, aby teren inwestycji znajdował się w strefie ochrony konserwatorskiej zabytków archeologicznych. W przypadku natrafienia na przedmiot o charakterze zabytkowym należy postępować zgodnie z obowiązującymi przepisami prawa.

### **Pytanie 12**

Wykonawca zwraca się z prośbą o informację czy Zamawiający w ramach zadania będzie wymagał sporządzenia dokumentów Programów Zapewnienia Jakości.

### **Odpowiedź na pytanie nr 12**

Zamawiający nie będzie wymagał sporządzenia Programu Zapewnienia Jakości.

### **Pytanie 13**

Wykonawca zwraca się z prośbą o informację czy Zamawiający w ramach zadania będzie wymagał wykonania Odcinków Próbnych?

### **Odpowiedź na pytanie nr 13**

Zamawiający nie będzie wymagał wykonania odcinków próbnych.

### **Pytanie 14**

W załączonych dokumentach projektowych znajdują się specyfikacje techniczne nieobejmujące zakresu robót tj.:

- D-01.02.04 ROZBIÓRKA ELEMENTÓW DRÓG w zakresie:

## **1.2. Zakres robót objętych SST**

Ustalenia zawarte w niniejszej specyfikacji dotyczą zasad prowadzenia robót związanych z rozbiórką:

- Nawierzchni bitumicznej
- Wyrównanie krawędzi jezdni bitumicznej
- Rozebranie nawierzchni z płyt betonowych chodnikowych
- Rozebranie krawężników betonowych
- Rozebranie obrzeży betonowych

- D – 03.01.03a PRZEPUST Z RUR POLIETYLENOWYCH HDPE
- D – 10.03.01 REGULACJA WYSOKOŚCIOWA POKRYW STUDNI I SKRZYNEK ZAWORÓW

Wykonawca zwraca się z prośbą o wyjaśnienie rozbieżności i wskazanie czy przywołane SST mają zastosowanie na ww. zakresie robót.

### **Odpowiedź na pytanie nr 14**

Zamawiający wyjaśnia, iż wskazane SST niewynikające bezpośrednio z zakresu robót stanowią dokumenty pomocnicze i nie mają zastosowania do realizacji przedmiotowego zamówienia.

### **Pytanie 15**

Wykonawca w ramach zakresu robót ma zadanie wykonać roboty ziemne oraz odhumusowanie terenu. W związku z tym zwraca się z prośbą o potwierdzenie, że materiał pozyskany z rozbiórek i robót ziemnych jest własnością Wykonawcy i po jego stronie leży utylizacja lub zagospodarowanie pozyskanych materiałów.

### **Odpowiedź na pytanie nr 15**

Materiały z rozbiórki stanowią własność Zamawiającego, o ile nie wskazano inaczej w dokumentacji. Sposób zagospodarowania materiałów z rozbiórki należy uzgodnić z Zamawiającym po podpisaniu umowy. Wykonawca zobowiązany jest do postępowania zgodnie z przepisami o gospodarce odpadami.

## **CZEŚĆ II – Przebudowa drogi wewnętrznej Józefowo – Ponikiew Duża, działka 94/1 obręb Pasiaki - Józefowo, km od 0+265,56 do km 0+770,91**

### **Pytanie 16**

Wykonawca zwraca się z prośbą o udostępnienie dokumentów – skutecznego Zgłoszenia Robót Budowlanych i Zaświadczenia o braku sprzeciwu Organu wobec zamierzenia budowlanego oraz pozostałych decyzji administracyjnych – jeśli występują – niezbędnych do realizacji zadania.

### **Odpowiedź na pytanie nr 16**

Zamawiający informuje, iż przedmiotowa inwestycja realizowana jest na podstawie skutecznie dokonanego zgłoszenia robót budowlanych. Wymagane uzgodnienia zostały uzyskane, a właściwy organ administracji architektoniczno-budowlanej nie wniósł sprzeciwu wobec zgłoszenia. Dokumenty zostaną udostępnione do wglądu Wykonawcy przed podpisaniem umowy.

### **Pytanie 17**

W Opisie Projektu znajduje się zapis dotyczący uzgodnienia:

#### **12. UZGODNIENIE**

- Uzgodnienie Zarządu Dróg Powiatowych w Ostrołęce z dnia 12.11.2020r.

Wykonawca zwraca się z prośbą o udostępnienie powyższego dokumentu.

### **Odpowiedź na pytanie nr 17**

Zamawiający informuje, iż uzgodnienia będące w jego posiadaniu dotyczą włączenia do drogi powiatowej, które zostało zrealizowane w poprzednim etapie inwestycji. Zakres objęty pytaniem dotyczy odcinka poniżej km 0+265,56. Pytanie nie dotyczy zakresu realizowanego w niniejszym postępowaniu.

### **Pytanie 18**

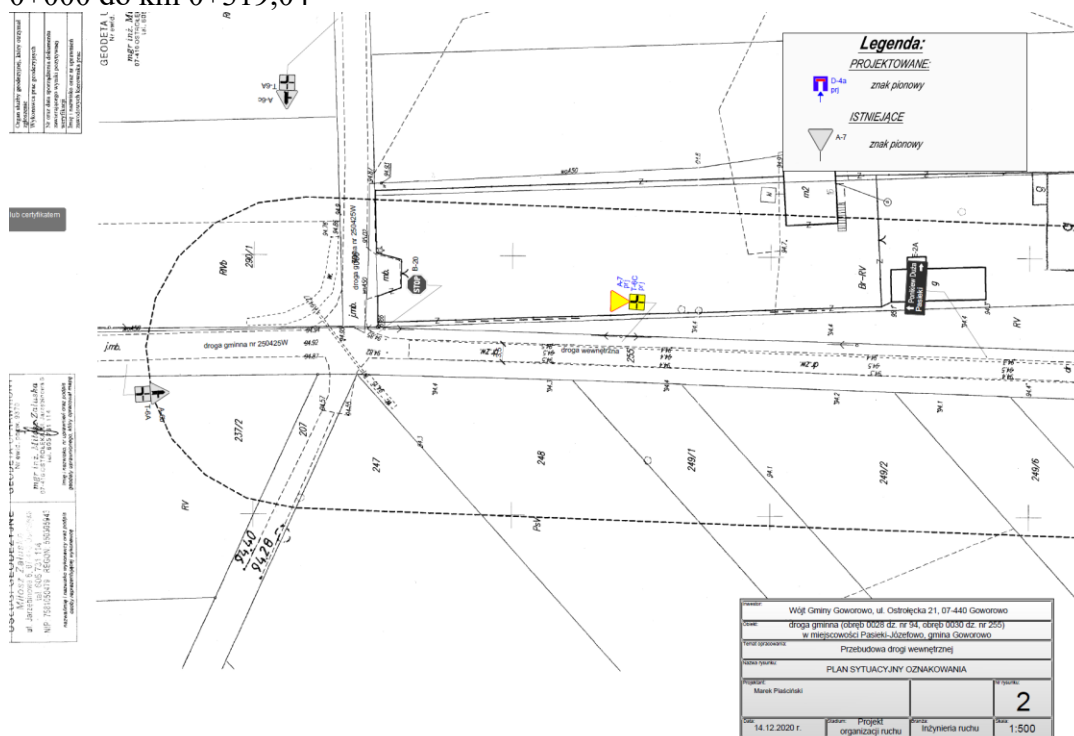
W przedmiarze nie ujęto wprowadzenia Czasowej Organizacji Ruchu. Wykonawca zwraca się z prośbą o informację czy na potrzeby realizacji zadania Zamawiający wyraża zgodę na całkowite zamknięcie jezdni?

### **Odpowiedź na pytanie nr 18**

Zamawiający nie dopuszcza możliwości czasowego całkowitego zamknięcia odcinka drogi na czas prowadzenia robót. Droga stanowi dojazd do terenów rolniczych i działek uprawnych, wobec czego konieczne jest zachowanie przejezdności w trakcie realizacji inwestycji. Jednocześnie Zamawiający zwróci się do mieszkańców z prośbą o ograniczenie korzystania z przedmiotowej drogi w okresie prowadzenia robót, w miarę istniejących możliwości.

### **Pytanie 19**

W załączonej dokumentacji znajduje się projekt SOR z częścią rysunkową. Załączono rysunek 2 – niepełny – ten sam, który załączono w części dotyczącej „Przebudowy drogi wewnętrznej (działka nr 255) w miejscowości Ponikiew Duża, gmina Goworowo, km od 0+000 do km 0+319,04”



W związku z tym, Wykonawca zwraca się z prośbą o wyjaśnienie i udostępnienie kompletnego Projektu SOR dla części Józefowo – Ponikiew Duża.

### **Odpowiedź na pytanie nr 19**

Zamawiający wyjaśnia, iż zakres oznakowania pionowego objęty zamówieniem został jasno określony w opisie przedmiotu zamówienia zawartym w dziale III SWZ. Do wykonania przewidziano jedynie oznakowanie pionowe obejmujące znak A-7 wraz z tabliczką T-6c. Udostępnione dokumenty stanowią komplet dokumentacji niezbędnej do przygotowania oferty i realizacji zamówienia. Jednocześnie Zamawiający informuje, iż zmiany w dokumentacji wynikają z faktu, że część zakresu inwestycji została zrealizowana w latach ubiegłych.

### **Pytanie 20**

Wykonawca zwraca się z prośbą o udostępnienie Projektu Geotechnicznego lub sprawozdania z badań geotechnicznych z wykazem wierceń. W przypadku jeśli Zamawiający nie jest w stanie udostępnić ww. dokumentów, Wykonawca zwraca się z prośbą o potwierdzenie przez Zamawiającego, że na wskazanym odcinku zadania nie występuje woda gruntowa do głębokości 2,0 m p.p.t., a grupa nośności podłoża gruntowego to G1, gdzie nie wstępują grunty wysadzinowe.

### **Odpowiedź na pytanie nr 20**

Dla przedmiotowego zadania nie sporządzano odrębnej dokumentacji geotechnicznej. Projekt opracowano w oparciu o rozpoznanie warunków gruntowych oraz istniejącą konstrukcję drogi. Zamawiający informuje, iż w latach ubiegłych realizował już część przedmiotowej drogi w tej samej lokalizacji i podczas wykonywania robót nie stwierdzono występowania okoliczności wskazanych w pytaniu Wykonawcy.

Wykonawca zobowiązany jest do prowadzenia robót zgodnie z zasadami wiedzy technicznej oraz obowiązującymi przepisami, a w przypadku stwierdzenia odmiennych warunków gruntowych do niezwłocznego poinformowania Zamawiającego.

### **Pytanie 21**

W Opisie Projektu wskazano sieci znajdujące się w granicach inwestycji. Na rysunku PZT nieznaczono innych sieci mogących być w kolizji z robotami drogowymi.

#### **6. STAN ISTNIEJĄCY TERENU**

Istniejąca jezdnia o nawierzchni żwirowej i szerokości ok. 3,0m.

W sąsiedztwie inwestycji znajduje się zabudowa mieszkaniowa oraz tereny użytkowane rolniczo.

Na terenie inwestycji występują następujące sieci:

- sieć wodociągowa
- sieć energetyczna

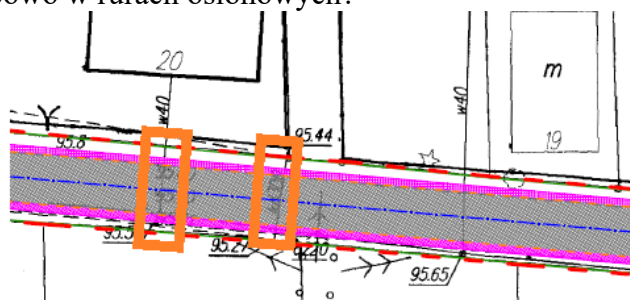
Wykonawca zwraca się z prośbą o potwierdzenie, że na terenie inwestycji zgodnie z Opisem Projektu nie występują inne sieci.

### **Odpowiedź na pytanie nr 21**

Zamawiający informuje, że zgodnie z posiadaną dokumentacją na terenie inwestycji nie występują inne zinwentaryzowane sieci uzbrojenia terenu poza wskazanymi w dokumentacji projektowej.

### **Pytanie 22**

Zgodnie z rysunkiem PZT oraz Opisem Technicznym Projektu Wykonawca zwraca się z prośbą o wyjaśnienie czy Zamawiający przewiduje przełożenie kolidujących sieci lub ich zabezpieczenie miejscowo w rurach osłonowych?



### **Odpowiedź na pytanie nr 22**

Zakres objęty pytaniem dotyczy odcinka poniżej km 0+265,56, który został zrealizowany w poprzednim etapie inwestycji. Zamawiający wyjaśnił powyższą kwestię w opisie przedmiotu zamówienia zawartym w SWZ. Pytanie nie dotyczy zakresu realizowanego w niniejszym postępowaniu.

### **Pytanie 23**

Projektowana droga będzie przebiegała przez tereny rolnicze. Na PZT widoczne są drobne zabudowania gospodarskie. Wykonawca zwraca się z prośbą o informację, czy działki prywatne są ogrodzone i jednocześnie czy ogrodzenia wchodzą w pas drogowy? Jeśli odpowiedź jest twierdząca Wykonawca zwraca się z prośbą o potwierdzenie, że przestawienie ogrodzeń prywatnych nie należy do jego obowiązków.



<b>Bilans robót ziemnych:</b>	
WYKOP [m3]	49
DOKOP/NASYP [m3]	140
PROFILOWANIE [m3]	33
HUMUS ISTNIEJĄCY grub. 10cm [m3]	126
<b>ELEMENTY PROJEKTOWANE:</b>	
WARSTWA ŚCIERALNA grub. 4cm [m2]	2687
WARSTWA WIAŻĄCA grub. 5cm [m2]	2749
PODBUDOWA Z KRUSZYWA ŁAMANEGO C50/3, 0/31,5MM, STABILIZOWANEGO MECHANICZNIE GRUB. 20CM [m2]	514
<u>WARSTWA WYRÓWNAWCZA Z KRUSZYWA ŁAMANEGO C50/3, 0/31,5MM, STABILIZOWANEGO MECHANICZNIE [m3]</u>	<u>199</u>
WARSTWA ODCINAJĄCA Z POSPOŁKI GRUB. 10Cm [m2]	530
POBOCZE Z KRUSZYWA ŁAMANEGO GRUB. 10cm [m2]	760

Wykonawca zwraca się z prośbą o wyjaśnienie, czy na pewno podana jednostka jest poprawna, zarówno klasy kruszywa, jak również jednostka miary jest poprawna.

### **Odpowiedź na pytanie nr 25**

Zamawiający potwierdza jest poprawna.

### **Pytanie 27**

Działki inwestycyjne znajdują się w kwadracie AZP 43-71 (Archeologiczne Zdjęcie Polski) obejmującym zabytek archeologiczny. Czy Zamawiający może potwierdzić, że na terenie ww. działek nie znajdują się zabytki archeologiczne i Wykonawca nie będzie zobowiązany do postępowania wobec odkrycia i ich późniejszego zabezpieczenia?

### **Odpowiedź na pytanie nr 27**

Zamawiający nie posiada informacji, aby teren inwestycji znajdował się w strefie ochrony konserwatorskiej zabytków archeologicznych. W przypadku natrafienia na przedmiot o charakterze zabytkowym należy postępować zgodnie z obowiązującymi przepisami prawa.

### **Pytanie 28**

Na rysunku PZT Wykonawca nie zauważył zaznaczonych obiektów nietypowych jak np. kapliczka lub krzyż przydrożny. Wykonawca zwraca się z prośbą o potwierdzenie, że w pasie drogowym nie znajdują się ww. obiekty znajdujące się pod nadzorem Mazowieckiego Wojewódzkiego Konserwatora Zabytków.

### **Odpowiedź na pytanie nr 28**

Zamawiający nie posiada informacji, aby teren inwestycji znajdował się w strefie ochrony konserwatorskiej zabytków archeologicznych. W przypadku natrafienia na przedmiot o charakterze zabytkowym należy postępować zgodnie z obowiązującymi przepisami prawa.

### **Pytanie 29**

Wykonawca zwraca się z prośbą o informację czy Zamawiający w ramach zadania będzie wymagał sporządzenia dokumentów Programów Zapewnienia Jakości.

### **Odpowiedź na pytanie nr 29**

Zamawiający nie będzie wymagał sporządzenia Programu Zapewnienia Jakości.

### **Pytanie 30**

Wykonawca zwraca się z prośbą o informację czy Zamawiający w ramach zadania będzie wymagał wykonania Odcinków Próbnych?

### **Odpowiedź na pytanie nr 30**

Zamawiający nie będzie wymagał wykonania odcinków próbnych.

### **Pytanie 31**

Wykonawca w ramach zakresu robót ma zadanie wykonać roboty ziemne oraz odhumusowanie terenu. W związku z tym zwraca się z prośbą o potwierdzenie, że materiał pozyskany z rozbiórek i robót ziemnych jest własnością Wykonawcy i po jego stronie leży utylizacja lub zagospodarowanie pozyskanych materiałów.

### **Odpowiedź na pytanie nr 31**

Materiały z rozbiórki stanowią własność Zamawiającego, o ile nie wskazano inaczej w dokumentacji. Sposób zagospodarowania materiałów z rozbiórki należy uzgodnić z Zamawiającym po podpisaniu umowy. Wykonawca zobowiązany jest do postępowania zgodnie z przepisami o gospodarce odpadami.

## **CZEŚĆ I ORAZ CZEŚĆ II**

### **Pytanie 32**

W Projekcie Umowy § 13 *Kary umowne* ujęto zapisy w sprawie kar umownych. Zdaniem Wykonawcy kary są nieadekwatne do zakresu robót, ponieważ zakres inwestycji to 825 mb trasy. Wykonawca zwraca się z prośbą o wprowadzenie łagodniejszych zapisów w zakresie kar umownych.

### **Odpowiedź na pytanie nr 32**

Zamawiający podtrzymuje zapisy projektu umowy w zakresie kar umownych.

### **Pytanie 33**

W Projekcie Umowy § 3 *Wynagrodzenie Wykonawcy*, ust. 3 widnieje następujący zapis:

**§ 3**  
**Wynagrodzenie Wykonawcy**

2. Wynagrodzenie ryczałtowe, określone w ust. 1, obejmuje wszystkie prace niezbędne do wykonania przedmiotu zamówienia zgodnie z SWZ. Niedoszacowanie, pominięcie oraz brak rozpoznania zakresu przedmiotu umowy nie może być podstawą do żądania zmiany wynagrodzenia ryczałtowego.

Zdaniem Wykonawcy powyższy zapis jest niewłaściwy, ponieważ dokumentacja Projektowa jest niekompletna, brakuje m. in. Projektu Geotechnicznego lub sprawozdania z badań geotechnicznych z wykazem wierceń. Dodatkowo zapis w powyższej formie wyklucza zdarzenia nieprzewidziane i losowe, których na etapie podpisania dokumentu Wykonawca nie mógł przewidzieć.

Na etapie podpisywania Umowy, powyższy zapis rozumiany literalnie, może zostać wykorzystane przez Zamawiającego na niekorzyść Wykonawcy wobec wykonania robót dodatkowych, nieprzewidzianych w porozumieniu z Zamawiającym.

W związku z powyższym, Wykonawca uważa, że powyższy zapis jest krzywdzący dla obu Stron i wnosi o jego usunięcie lub korektę.

### **Odpowiedź na pytanie nr 33**

Zamawiający podtrzymuje zapisy projektu umowy. Wynagrodzenie ma charakter ryczałtowy, a Wykonawca zobowiązany jest do zapoznania się z dokumentacją postępowania. Wykonawca może rozważyć dokonanie wizji lokalnej w terenie przed złożeniem oferty.

Zadane pytania nie mają istotnego wpływu na sporządzenie oferty ani zmianę zakresu realizacji zamówienia, a stanowią jedynie potwierdzenie informacji zawartych już wcześniej w dokumentacji postępowania.

Zamawiający wskazuje ponadto, iż kwestie dotyczące zmian umowy, w tym w przypadku wystąpienia okoliczności niezależnych od Wykonawcy, w tym działania siły wyższej, zostały uregulowane w § 15 projektowanych postanowień umowy. Jednocześnie Zamawiający podkreśla, iż postanowienia te nie mogą stanowić podstawy do korygowania błędów wynikających z niedoszacowania, pominięcia lub braku właściwego rozpoznania zakresu przedmiotu zamówienia przez Wykonawcę. Powyższe okoliczności nie mogą stanowić podstawy do żądania zmiany wynagrodzenia ryczałtowego.

### **Pytanie 34**

W Projekcie Umowy § 2 *Obowiązki Zamawiającego* występuje zapis dotyczący protokolarnego przekazania umowy. Wykonawca zwraca się z prośbą o pisanie w § 2, ust. 2 konkretnego terminu przekazania placu budowy np. „niezwłocznie, jednak nie później niż w ciągu 7 dni od dnia podpisania niniejszej umowy”

## § 5

### Obowiązki Zamawiającego

1. Zamawiający zobowiązuje się do współpracy z Wykonawcą w celu realizacji przedmiotu umowy.
2. Zamawiający zobowiązuje się do protokolarnego przekazania terenu budowy.
3. Zamawiający zobowiązuje się do zapłaty Wykonawcy wynagrodzenia na warunkach i w terminach, określonych w § 3 umowy.

Powyższa propozycja umożliwi Wykonawcy terminowe przejęcie terenu i realizację robót.

### **Odpowiedź na pytanie nr 34**

Zamawiający informuje, że przekazanie placu budowy nastąpi niezwłocznie po podpisaniu umowy, w terminie uzgodnionym przez Strony.

### **Pytanie 35**

W Projekcie Umowy § 2 *Obowiązki Zamawiającego* występuje zapis dotyczący protokolarnego przekazania umowy. Wykonawca zauważa, że w Projekcie Umowy brakuje zapisów dotyczących przekazania Dziennika Budowy.

## § 5

### Obowiązki Zamawiającego

1. Zamawiający zobowiązuje się do współpracy z Wykonawcą w celu realizacji przedmiotu umowy.
2. Zamawiający zobowiązuje się do protokolarnego przekazania terenu budowy.
3. Zamawiający zobowiązuje się do zapłaty Wykonawcy wynagrodzenia na warunkach i w terminach, określonych w § 3 umowy.

W przypadku, gdy Zamawiający przewiduje konieczność prowadzenia Dziennika na ww. inwestycji, Wykonawca wnosi o wprowadzenie zapisu dodatkowego warunkującego jego przekazanie w określonym terminie np. w § 2 *Obowiązki Zamawiającego* ust. dodatkowy 4. „4. Zamawiający zobowiązuje się przekazać Dziennik Budowy niezwłocznie, jednak nie później niż w ciągu 7 dni od dnia podpisania niniejszej umowy.”

Wykonawca wnosi o korektę zapisu, natomiast, w przypadku gdy Zamawiający nie przewiduje konieczności prowadzenia Dziennika Budowy, wszystkie zapisy dotyczące Dziennika powinny zostać usunięte z Projektu Umowy, celem wprowadzenia spójności w treść Umowy.

### **Odpowiedź na pytanie nr 35**

Zamawiający informuje, że prowadzenie dziennika budowy będzie odbywało się zgodnie z obowiązującymi przepisami prawa budowlanego. Dziennik budowy zostanie przekazany Wykonawcy przy przekazaniu placu budowy. Jednocześnie Zamawiający wskazuje, iż zgodnie z projektowanymi postanowieniami umowy Wykonawca zobowiązany jest do rozpoczęcia realizacji robót w terminie 30 dni od dnia podpisania umowy, wobec czego wprowadzanie dodatkowych zapisów w tym zakresie Zamawiający uznaje za bezzasadne. Ponadto Zamawiający zwraca uwagę na § 10 projektowanych postanowień umowy dotyczący odbioru robót, w którym zostały jasno określone dokumenty wymagane od Wykonawcy celem skutecznego rozliczenia i odbioru zadania.

*/Dokument podpisany elektronicznie/*